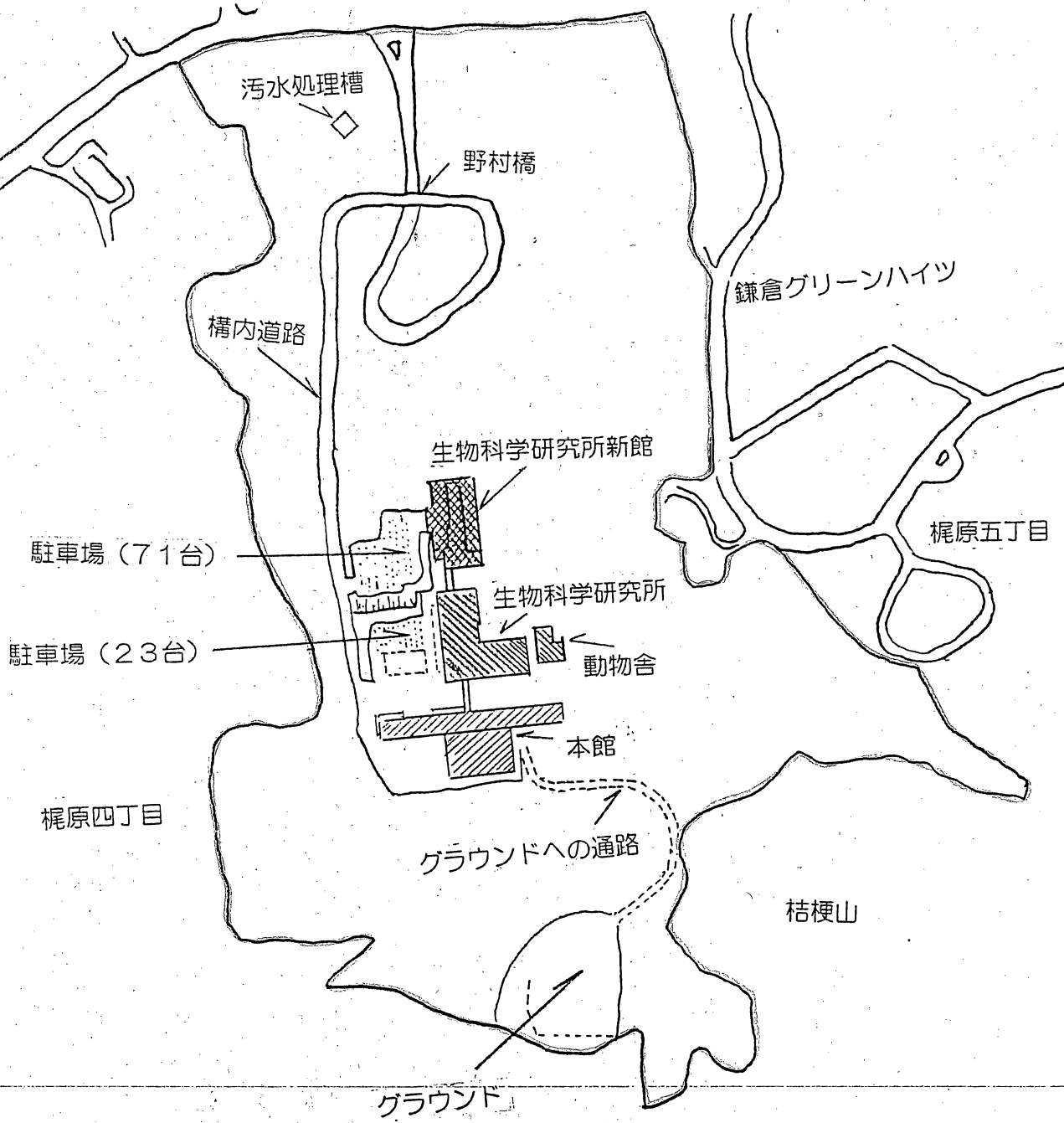


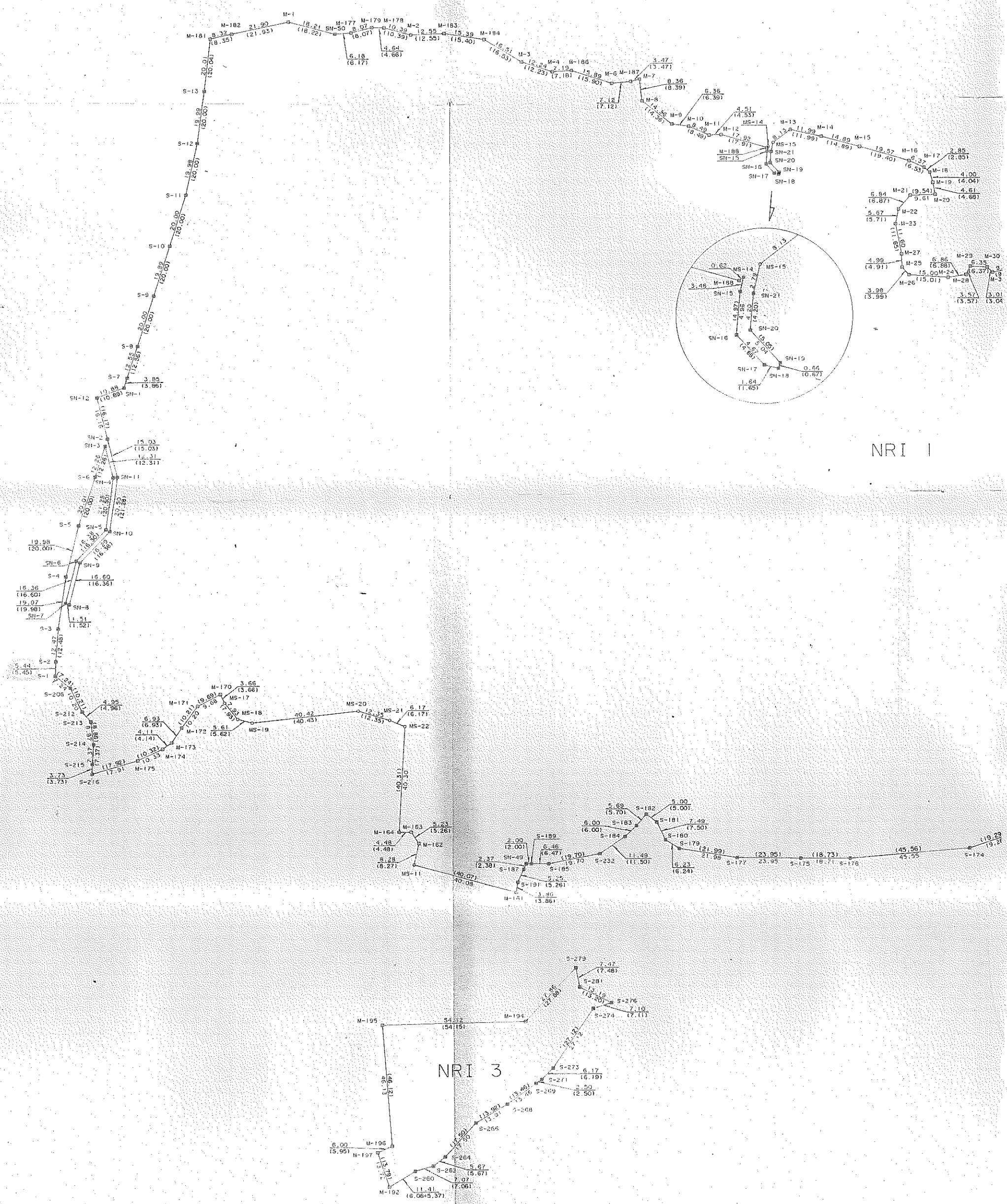

添付資料 2

建物配置図等平面図



鎌倉市梶原四丁目1600番 外 株式会社 野村総合研究所所有地 実測図

S=1:1000



境界標の内訳		地番面積	
出	市境界標	NRI 1	17114.794965 ㎡
田	銅影石	NRI 2	4273.2567355 ㎡
◎	民影石	NRI 3	2999.4273765 ㎡
○	図上点	合計	17837.4790775 ㎡
			〇〇.〇〇 実測値
			(〇〇.〇〇) 測定値