雨水施設

115	108	98
116	109	99
117	110	100

109

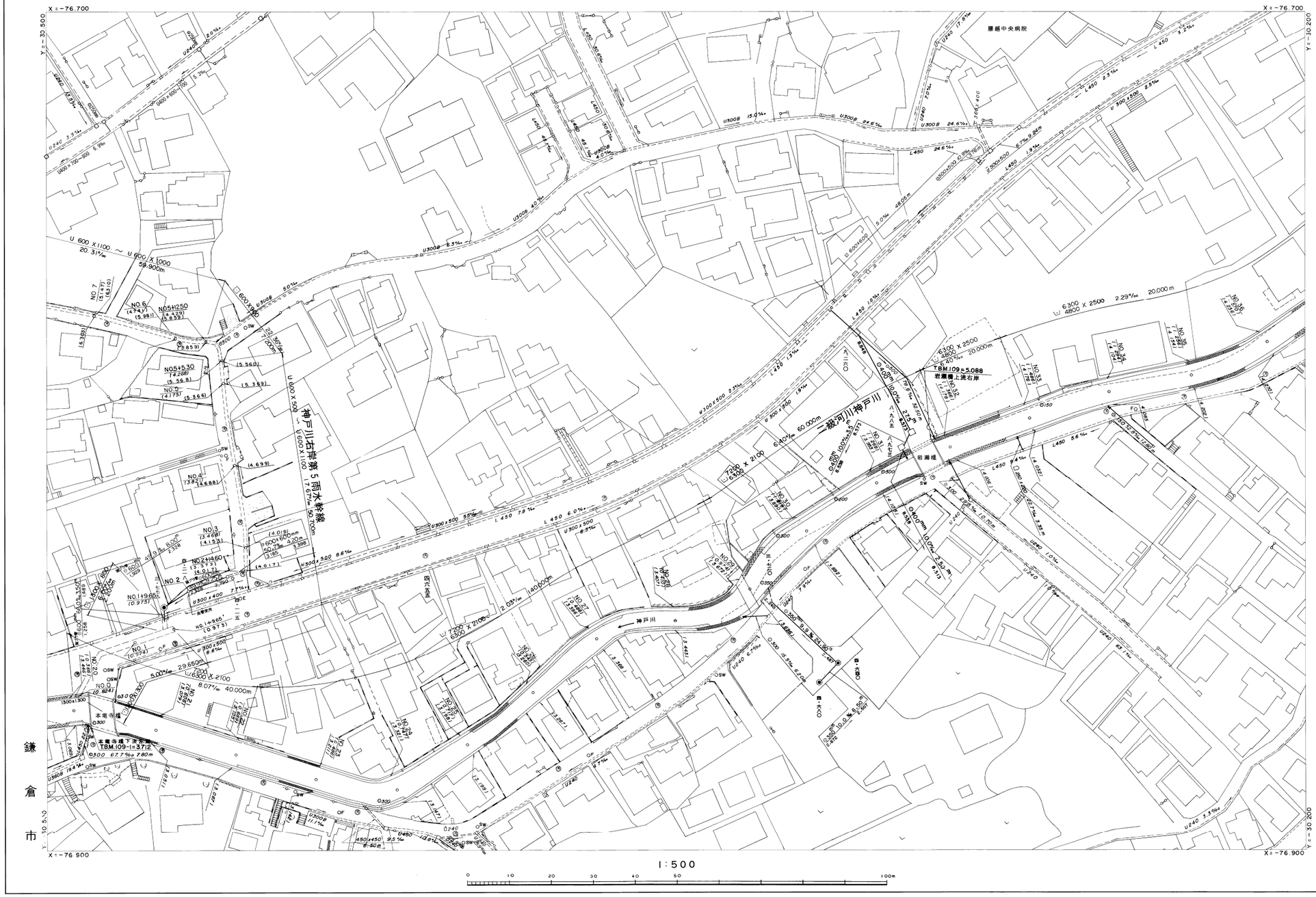

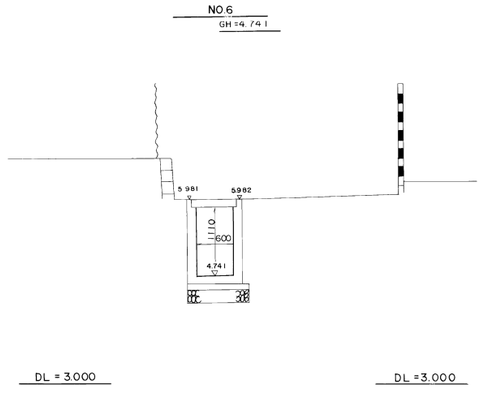

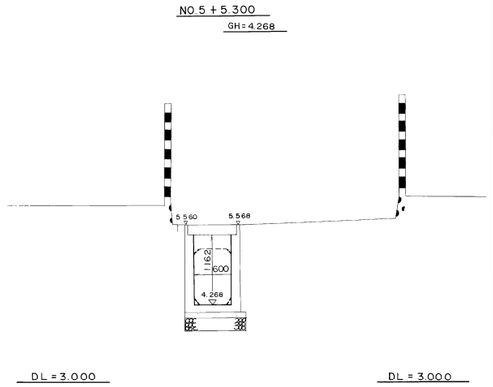

神戸川右岸第5雨水幹線

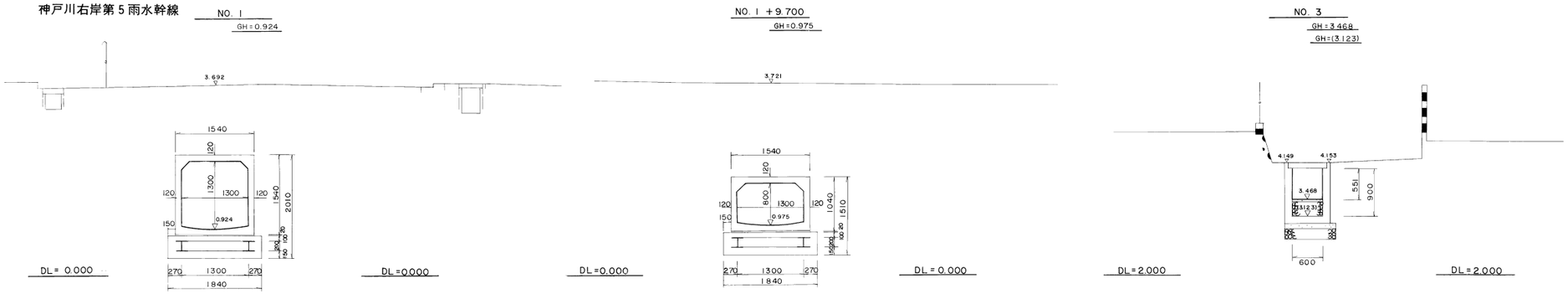

※注意事項
・この下水道台帳に記載された情報は、現地を正確かつ詳細に測量したものではありません。また、記載された雨水排水施設の一部は、市が管理してない施設についても含まれています。
・下水道の工事や道路工事等が行われた場合、図面と現地が整合しないことがあります。
・下水道管や枡等の正確な位置などについては、現地調査や土地所有者への確認などの方法により、ご自身でお確かめください。

平成23年3月調製
平成28年3月調製

平成19年8月調製
平成20年2月調製
平成23年3月調製

昭和60年2月調製
平成14年3月調製
平成18年3月調製