雨水施設

95	96	97
112	113	114
127	128	129

113

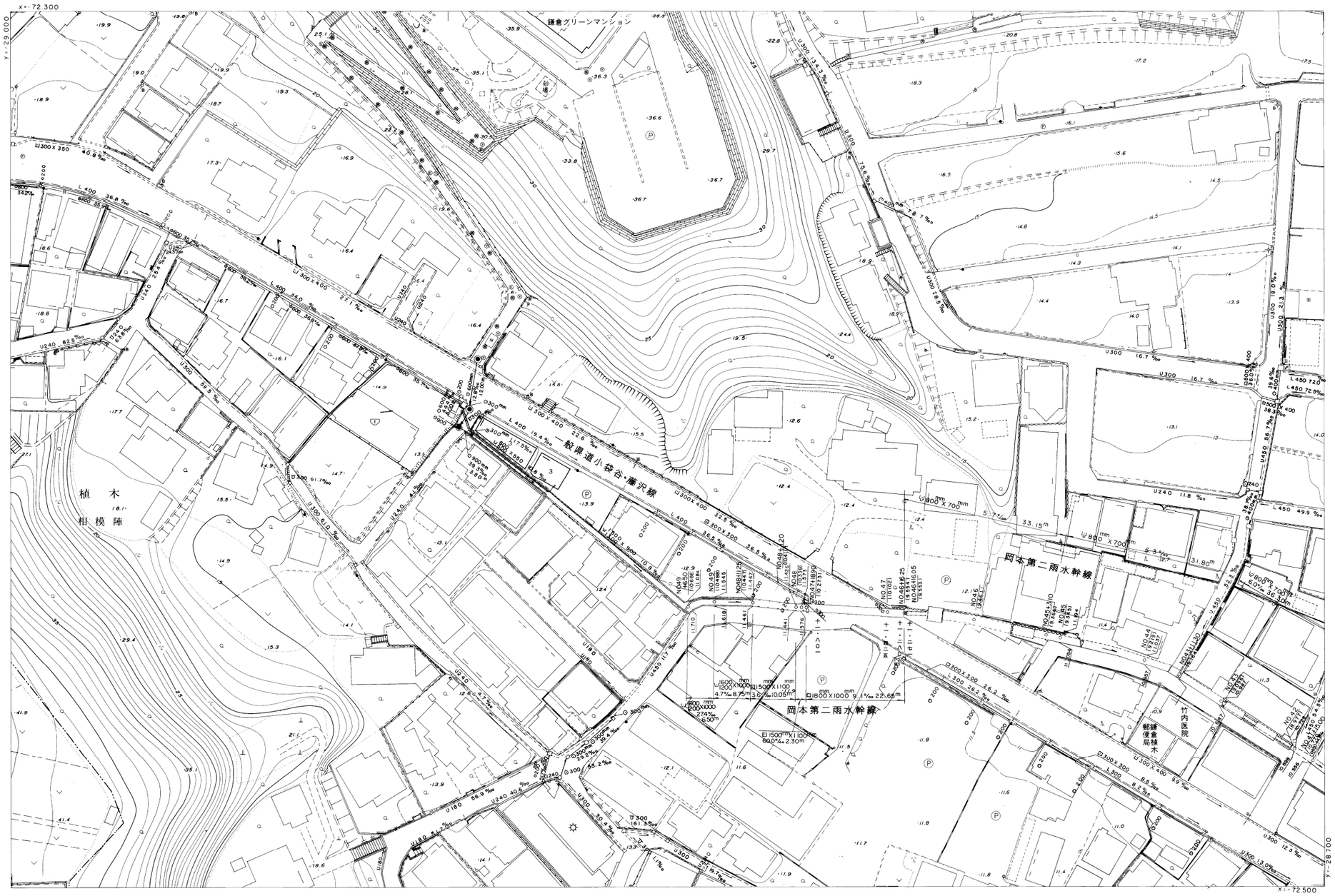

NO.49+6.50
GH=10.666

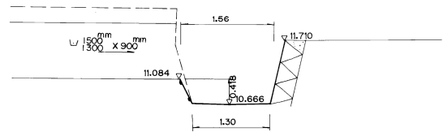

DL=9.00

NO.48+11.25
GH=10.447

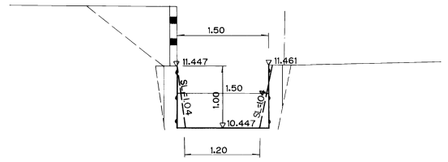

DL=8.00

NO.43
GH=9.096

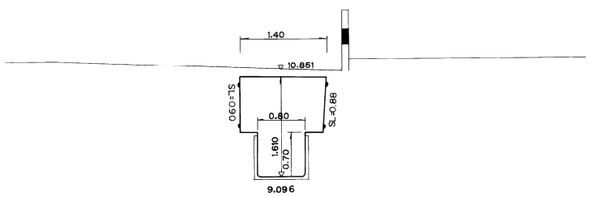

DL=8.00

NO.45+3.10
GH=9.364

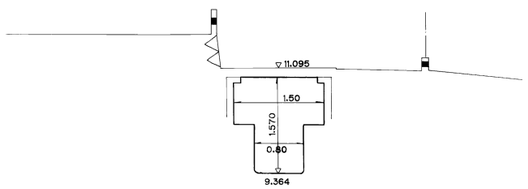

DL=8.00

NO.46+16.05
GH=9.553

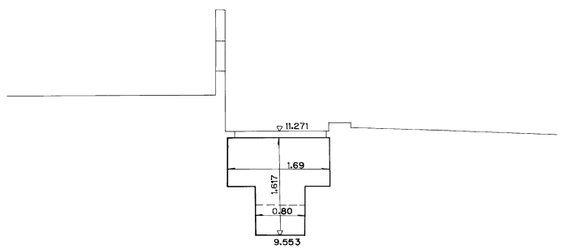

DL=8.00

※注意事項
・この下水道台帳に記載された情報は、現地を正確かつ詳細に測量したものではありません。また、記載された雨水排水施設の一部は、市が管理してない施設についても含まれています。
・下水道の工事や道路工事等が行われた場合、図面と現地が整合しないことがあります。
・下水道管や枡等の正確な位置などについては、現地調査や土地所有者への確認などの方法により、ご自身でお確かめください。

平成2年3月調製
平成20年2月調製