鎌倉市における市街化区域内の農地の分布

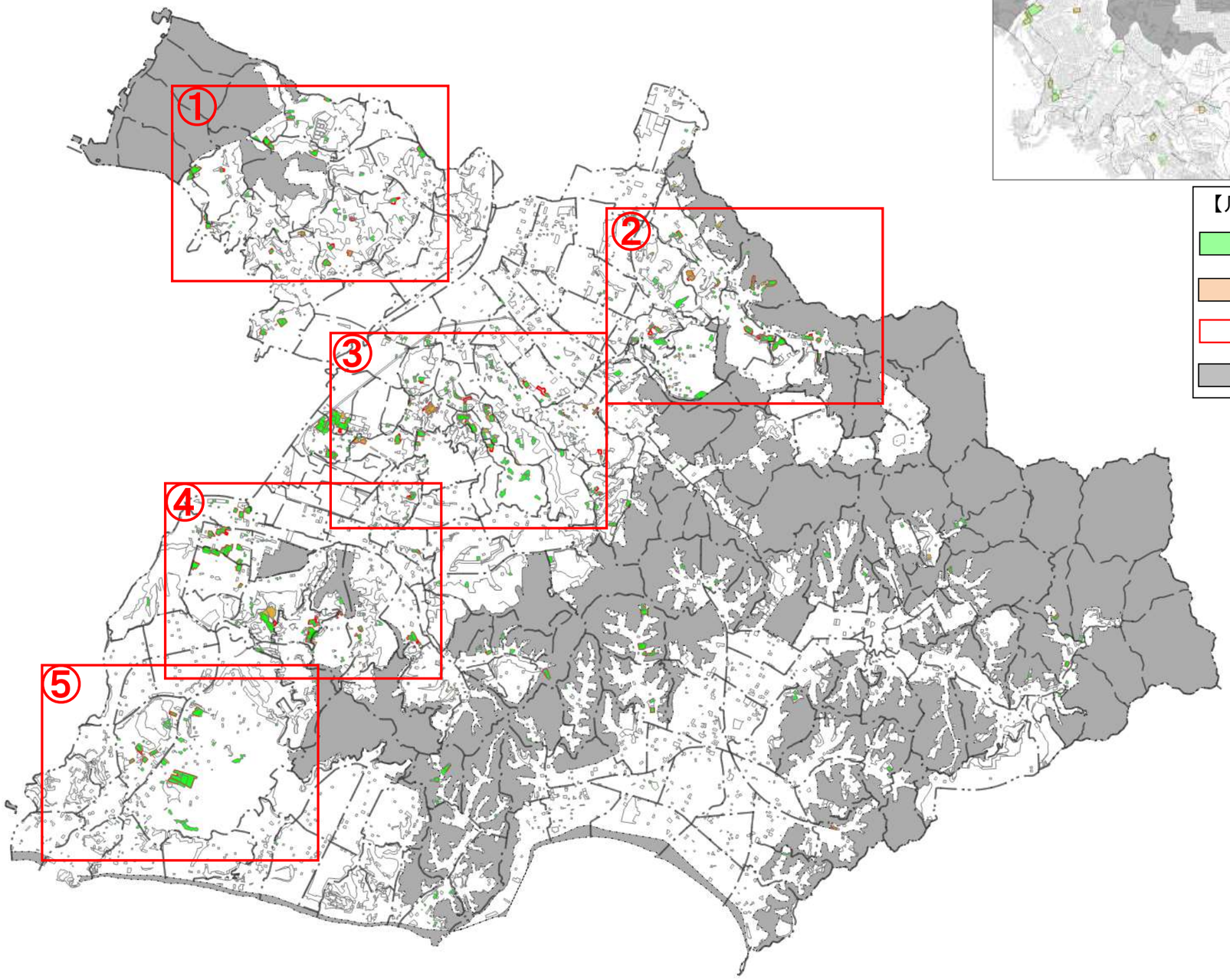

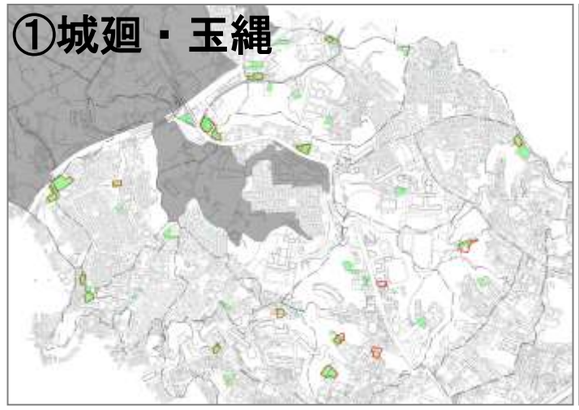

【凡例】
- 農地（田・畑）
- 荒廃地
- 生産緑地
- 市街化調整区域

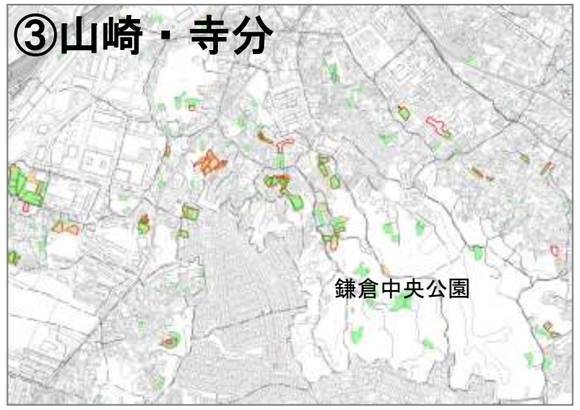

鎌倉市内の市街化区域内農地は、主に上記５カ所に集中しており、そのほとんどが１ヘクタール未満の土地であり、総面積約 40.4 ヘクタールに対して、平成 30 年１月１日現在で 17.2 ヘクタールを生産緑地地区として指定している。

農地（荒廃地含む）								
1ha未満		1ha以上2ha未満		2ha以上5ha未満		5ha以上		合計面積
箇所数	面積（ha）	箇所数	面積（ha）	箇所数	面積（ha）	箇所数	面積（ha）	（ha）
849	36.6	4	3.8	0	0.0	0	0.0	40.4

※　都市計画基礎調査（平成 28 年度実態調査）速報値　（様式 11a 市街地内農地・未利用地等）