


# 鎌倉の埋蔵文化財 8

Buried Cultural Properties in Kamakura 8

平成14・15年度発掘調査の概要



## ～ごあいさつ～

私たちの暮らす鎌倉の地下には、かつて栄えた中世都市の跡が埋蔵文化財として今でも多く遺<sup>のこ</sup>っています。これらの文化財は残念ながら、さまざまな土木工事等によってそのままの姿で保存できないことが少なくありません。工事で失われてしまう埋蔵文化財と現在の市民生活との調和をはかるために、現状保存のかなわない遺跡については発掘調査を実施して可能な限り記録化を図り、その様子を今日の私たちが理解できるようにすると同時に、将来へ伝え活用してゆくこととしています。

鎌倉市教育委員会では発掘調査関係者のご協力を得ながら『鎌倉の埋蔵文化財』の発行をはじめ、文化財めぐりでの発掘調査現地説明会、鎌倉駅地下道ギャラリーでの埋蔵文化財パネル展示、遺跡調査・研究発表会などの事業を実施して発掘調査の成果を皆様にご紹介しています。

『鎌倉の埋蔵文化財 8』では平成14年度から15年度にかけて発掘調査を実施した遺跡のなかから、代表的なものを選んでその概要をお知らせいたします。本誌をご覧になる皆様にも往時を生きたひとびとの姿が彷彿<sup>ほうふつ</sup>としてくるのではないのでしょうか。これからもさまざまなかたちで発掘調査の成果をお知らせするよう努めてまいります。

## ～目次～

1. 大倉幕府周辺遺跡群 .....2
2. 公方屋敷跡 .....5
3. 若宮大路周辺遺跡群 .....7
4. 笹目遺跡 .....9
5. 由比ガ浜中世集団墓地遺跡 .....11  
    英文要旨 .....13

## ～例言～

◎本書は平成14・15年度に市内で実施した主な遺跡の発掘調査の概要を掲載しました。

本書に掲載した遺跡の調査概要は鎌倉市教育委員会文化財課が執筆・編集しました。

◎本書の作成にあたり、次の方々のご協力をいただきました。深く感謝いたします。

熊谷満、齋木秀雄、宗基秀明、滝澤晶子、田代郁夫、馬淵和雄、宮田眞、森孝子（50音順・敬称略）

《表紙写真》大倉幕府周辺遺跡群発掘調査区全景

Cover-page photograph : Full view of Okura Bakufu surrounding sites

◎表紙題字は松尾右翠氏に揮毫を、また、英文翻訳は山口由紀子氏にお願いしました。

## 1. 大倉幕府周辺遺跡群

## Okura Bakufu surrounding sites

## 弥生・古墳時代と中世の遺跡

大倉幕府周辺遺跡群は鶴岡八幡宮の東方にあり、大倉幕府跡（大倉御所<sup>おおくらごしよ</sup>）推定地をコの字形に取囲んだ東西600m、南北350mの範囲です。調査地は「南御門<sup>みなみかど</sup>」と称する地域の、金沢に向かう「六浦道<sup>むつらみち</sup>」沿いに位置します。平成15年度に実施した発掘調査によって、弥生時代中期から古墳時代初頭にかけての遺構群や、中世の遺構群が存在したことがわかりました。

中世以前では40軒以上の弥生時代の竪穴住居址のほか、鎌倉の中心地域で初めて弥生時代末から古墳時代初頭の方形周溝墓<sup>ほうけいしゅうこうぼ</sup>が1基発見されました。また、中世の遺構<sup>いこう</sup>はそれ以前の住居址などを削った上につくられていました。遺構面は12世紀末頃から室町時代にかけて3時期に分かれ、それぞれの遺構面からは建物跡や井戸、溝<sup>みど</sup>などが確認されました。とくに、手工業生産の跡を示すと思われる埴塼<sup>るつぼ</sup>等の遺物も出土しており、注目されています。

今回の調査成果は中世のみならず、それ以前の時代の生活や墓制等を理解する上で貴重な発見といえましょう。



テラスVt

大倉幕府周辺遺跡群発掘調査区全景  
Full view of Okura Bakufu surrounding sites



溝 (中世)  
Ditch (Medieval Period)



かわらけ溜り (中世)  
Pits with Kawarake earthenware (Medieval Period)



手工業生産の跡 (中世)  
Evidence of handicraft industry (Medieval Period)



竪穴住居址（弥生時代） 内側に中世の方形竪穴建築址がある  
 Sunken-featured pit dwelling remains (Yayoi Period):  
 Remains of a square pit dwelling from the Medieval Period found inside.



方形周溝墓（弥生時代～古墳時代初頭） 内側に弥生時代の竪穴住居址などがある  
 Square Tumulus (Yayoi Period to beginning of Tumulus Period)  
 Sunken-featured pit-dwelling foundation of the Yayoi Period found inside.

## 2. 公方屋敷跡 Kubo Residence Site

## 寺院あるいは屋敷の跡

調査地は青砥橋の約10m北東に位置し、平成15年度に発掘調査を実施しました。調査の結果、13世紀中頃から後半までの生活面が6面確認されました。それぞれの生活面では、第1面から礎石建ちの建物跡、第4面から玉砂利敷、そして第6面からは素掘りの井戸や、井戸に伴う溝などがみつかっています。

公方屋敷は浄妙寺と明王院との間にあったと伝えられており、足利尊氏（1305～1358）や、その子基氏（1340～1367）ら一族が代々住んだ所といわれます。ここに公方屋敷があったことは定かではありませんが、玉砂利敷や礎石建物の存在から寺院ないしは屋敷の跡であったと想像できるでしょう。



礎石建物跡  
Building structure foundation



玉砂利敷  
Gravel floor



柱穴列と溝  
Rows of postholes and ditches



井戸と溝  
Well and ditches

### 3. 若宮大路周辺遺跡群

### Sites surrounding the Wakamiya-Oji

#### 鎌倉時代の町並み

若宮大路周辺遺跡群は若宮大路を中心に、西辺を今小路<sup>いまこうじ</sup>、東辺を小町大路、南辺を由比ガ浜通りにはさまれた南北約1km、東西約500mの区画です。平成15年度に発掘調査を実施しました。

調査地は二ノ鳥居にほど近く、大路の西側に位置します。ここからは、13世紀代の掘立柱建物跡・道路・溝・井戸等の遺構や中世以前の河川が発見されました。出土品には「かわらけ」や渥美焼き<sup>あつみ</sup>の壺などの国産陶器・青磁<sup>せいじ</sup>などの中国製磁器があります。それぞれの遺構の性格は不明ですが、ここは中世都市鎌倉の中心にあたっており、町並みを構成した施設であったことが想像されます。



若宮大路周辺遺跡群発掘調査区全景  
Full view of the sites surrounding Wakamiyaoji



青磁皿出土状態  
Celadon plate discovered





掘立柱建物跡  
Postholes of building with  
roof supported by posts



土丹構築面と土坑など  
Mudstone floor and pits



山茶碗出土状態 手前は礎板  
Pottery excavated. Foundation board in front



井戸  
Well

# 4. 笹目遺跡 Sasame Site

## 鎌倉時代における商工業者の活動場所

笹目遺跡は笹目町の南側と笹目ヶ谷の奥までが範囲です。平成15年度に発掘調査を実施しました。調査地は笹目の交差点付近の道路沿いで、ここからは中世前期の遺構群として、半地下式の方形竪穴建築址15棟、掘立柱建物跡1棟、井戸7基のほか多くの穴がみつかりました。出土遺物も「かわらけ」や中国製磁器・国産陶器・鉄製品・銭・獣骨類等があり、なかでも獣骨類は他の出土品に比べて高い比率を示しています。獣骨のなかには人為的な加工の跡があるものもあり、金属を製造する際に用いられた輔の羽口等も存在するところから、商工業者が活動した場所なのかも知れません。



笹目遺跡調査区（部分）  
Section of Sasame site



笹目遺跡調査区（部分）  
Section of Sasame site



井戸  
Well

バス停地目奇



井戸（3基）  
3 wells



石組みのある方形竪穴建築址  
Sunken-featured square pit dwelling with rocks arranged

ゆい が は ま ち ゆ せ い し ゅ う だ ん ぼ ち い せ き  
5. 由比ガ浜中世集団墓地遺跡

Yuigahama-beach mass burial site from the Middle Ages

中世の倉庫群と埋葬地

由比ガ浜中世集団墓地遺跡は海岸に面した滑川河口の北西側に広がる砂丘上にあり、調査地は若宮大路の海岸橋交差点から130mほど西に位置します。

平成14年度に実施した発掘調査の結果、ここからは13世紀後半から14世紀末まで2時期の遺構が見つかりました。方形竪穴建築址と呼ばれる半地下式の建物跡、掘立柱建物跡や井戸などのほか、これらの遺構より古い時期の埋葬人骨<sup>まいそう</sup>なども発見されています。

一般に、方形竪穴建築址の多くは地面を掘り下げて造られ、火を使用した痕跡もないので、居住に適した建物ではなかったようです。また、調査地からは細工品等が出土していないことから、居住や作業のためでなく倉庫として使用されたとみられます。調査地とその周辺からは、倉庫跡と思われる方形竪穴建築址が群をなした状態でみつかり、流通拠点でもあったことが推測されましよう。



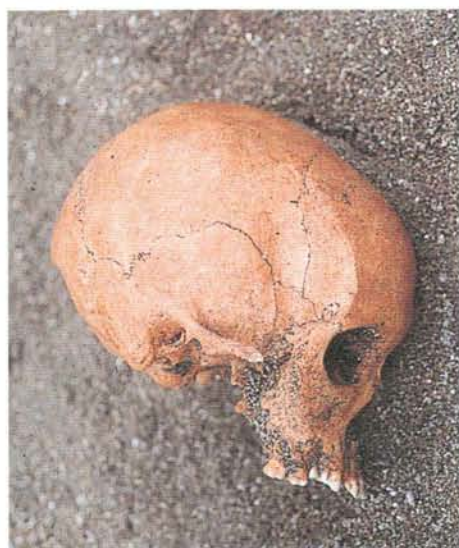

由比ガ浜中世集団墓地遺跡発掘調査区全景

Full view of Yuigahama-beach mass burial site from the Middle Ages

方形竪穴建築址  
Sunken featured square  
pit-dwelling



出土した人骨頭部と井戸  
Excavated skull and well



人骨頭部  
Skull



出土した人骨  
Buried human skeletal remains

# Buried Cultural Properties in Kamakura 8

## 1. Okura Bakufu surrounding sites

### Sites from Yayoi Period, Tumulus Period and Middle Ages

The Archaeological sites surrounding Okura Bakufu are located on the eastside of Tsurugaoka Hachiman shrine. The series of sites cover the area 600 meters east west and 350 meters north south, enclosing in U-shape the site presumed to be of Okura Bakufu (Okura Gosho). The investigated trench lies alongside “*Mutsuramichi*” (Mutsura Road) that leads up to Kanazawa in the “*Minami mikado*” region. The excavation in 2003 revealed archaeological remains from the middle Yayoi Period to the start of Tumulus Period and the Medieval Period.

Forty pit dwellings of the Yayoi Period were excavated on this site, as well as one square tumulus from the end of Yayoi Period through to the beginning of the Tumulus Period. Such square tumulus predating the Medieval Period was excavated for the first time at the center of Kamakura.

Furthermore, the Medieval building structures were built on top of the chiseled rock foundation, from the previous age. On this site, there are three archaeological phases from the end of the 12<sup>th</sup> century to the Muromachi Period. Archaeological deposits in each phase revealed building structures, well and ditches. Especially, the spectacular finding of a stone jar from this site suggests the presence of handicraft industry.

The discoveries made in this excavation were particularly valuable because it increased our understanding not only about the Medieval Period but also of the lifestyle and tomb system of the periods before.

## 2. Kubo Residence Site

### Temple or Residence Site

In 2003 we excavated the area located approximately northeast of the *Aoto-bashi* bridge. The site went through stages of development during its period of use. The investigation uncovered six phases (or layers) between the middle to late 13<sup>th</sup> century. Each archaeological deposits showed signs of living quarters; the first phase consisted of building structure on top of a foundation rock, the fourth layer with gravels floors, and the sixth layer uncovered wells without timber support and ditches. These ditches are commonly discovered together with the wells.

It is said that Kubo's residence was located in between *Jomyoji temple* and *Myooin* where the family of ASHIKAGA Takauji (1305-1358) and his son Motouji (1340-1367) resided through successive generations. From the limited evidence, it is uncertain whether these archaeological remains are exactly that of the Kubo Residence. However, the gravel floor and rock foundations of the buildings suggest that the site could have been in use either a temple or a residence.

## 3. Sites surrounding the Wakamiya-Oji

### The elements that constructed the cityscape in the Kamakura Period

We excavated in 2003 the area of *Wakamiyaoji*; west to *Imakoji*, east to *Komachioji* and south to *Yuigahamadori*. The total area covered 1-kilometer north south and 500-meters east west.

The investigated trench is close to the *Ninotorii*, located at west side of *Wakamiyaoji*. Here we discovered 13<sup>th</sup> century remains of postholes, roads, ditches and wells. Also, fluvial tracks older than the Medieval Period were uncovered. The excavated artifacts include domestic potteries like “Kawarake” earthenware, pots of Atsumi ware and imported wares such as celadon from China. The use of these buildings are unknown. However being located at the middle of the city, we can easily imagine that these buildings were elements that made up the cityscape of Kamakura in the Medieval Period.

#### 4. Sasame Site

##### A Location for Industry and Commerce in Kamakura Period

Sasame site covers the southern part of *Sasamecho* to *Sasame-ga-yatsu*. The excavation carried out in 2003 had its trenches laid out alongside the road near the intersections. The investigation uncovered 15 sunken-featured square houses’ structures, several postholes indicating a house with post supported roof, 7 wells and many other pits. The excavated remains include “Kawarake” earthenware, Chinese potteries/porcelains, domestic wares, ironworks, coins, animal bones and etc. Animal bones make up the highest proportion amongst all the finds. The evidence of animal bones showing signs of manufacture and excavated tuyères of bellow for smelting metals has led to belief that this location may have been the place for industry and commerce.

#### 5. Yuigahama-beach mass burial site from the Middle Ages

##### Middle Ages Storehouses and Burial Site

The Yuigahama-beach mass burial site is on the northwestern sandy hill facing the beach. The investigated site is 130 meters west from *Kaiganbashi crossing*.

The 2002 excavation revealed two phases from the late 13<sup>th</sup> century through to the late 14<sup>th</sup> century. A sunken-featured building called square pit-dwelling, postholes (suggesting houses with roof supported by posts) and wells were discovered in the two phases and human skeletal remains from the burial older than these two phases were also discovered.

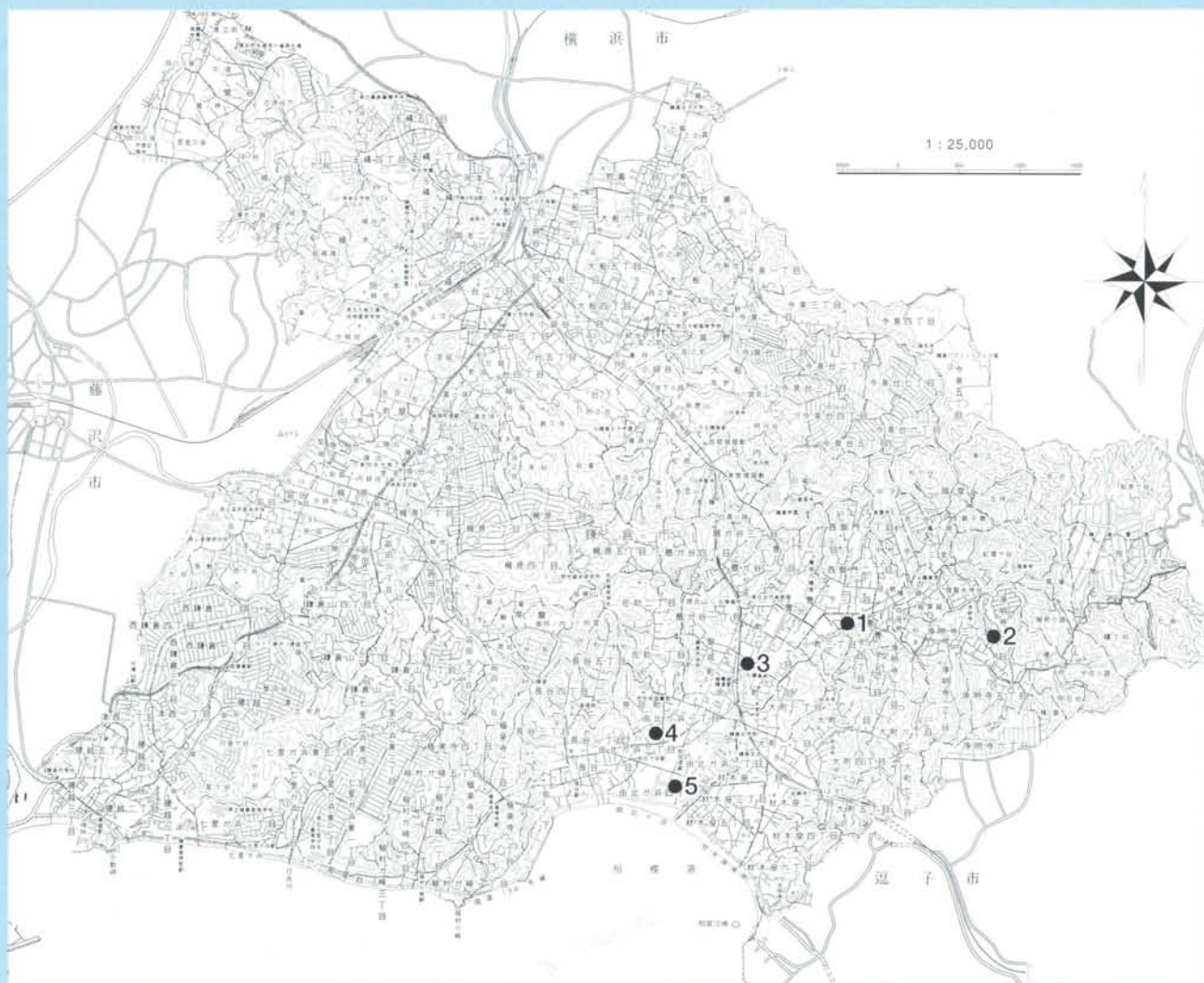
Lack of hearths or ash-layers in the sunken-featured square pit dwellings indicate that they were not fit for living. Furthermore, this site did not uncover any manufactured artifacts. Gathering from the evidence, these buildings were not used for living or used as workshops, but probably served as storehouses. Cluster of sunken-featured square pit-dwellings believed to be storehouses discovered on the investigated areas and the surrounding site suggest that this location was a distribution hub.



古瀬戸鉄釉広口壺出土状態 (由比ガ浜中世集団墓地遺跡)

Koseto open-mouth jar excavated  
(Yuigahama-beach mass burial site)

# 本書掲載の調査地点



## 《掲載遺跡名称及び所在地一覧》

1. 大倉幕府周辺遺跡群の発掘調査地点（雪ノ下四丁目581番5）
2. 公方屋敷跡の発掘調査地点（浄明寺四丁目273番）
3. 若宮大路周辺遺跡群の発掘調査地点（小町二丁目283番の一部）
4. 笹目遺跡の発掘調査地点（笹目町287番1外）
5. 由比ガ浜中世集団墓地遺跡の発掘調査地点（由比ガ浜四丁目1133番1外）

---

## 鎌倉の埋蔵文化財8

発行日 平成17年3月31日  
編集・発行 鎌倉市教育委員会  
印刷 グランド印刷株式会社

---